



## STADTBEFESTIGUNG ROCA NUOVA

[Weltweit](#) | [Europa](#) | [Italien](#) | [Apulien](#) | [Provinz Lecce](#) | [Melendugno, OT Roca Nuova](#)

[Informationen für Besucher](#) | [Bilder](#) | [Grundriss](#) | [Historie](#) | [Literatur](#) | [Links](#)











Klicken Sie in das jeweilige Bild, um es in voller Größe ansehen zu können!

### Allgemeine Informationen

<b>Lage</b>	Roca Nuova liegt ca. 4 km westlich von Torre del'Orso und ca. 6 km östlich von Melendugno entfernt.
<b>Nutzung</b>	leerstehend, Ort für Veranstaltungen
<b>Bau/Zustand</b>	Von Roca Nuova haben sich die in Reihe gebauten Wohnhäuser, die Kirche San Vito, der Wohnturm und teile der Ortsbefestigung erhalten.
<b>Typologie</b>	Ortsbefestigung
<b>Sehenswert</b>	⇒ k.A.
<b>Bewertung</b>	k.A.

### Informationen für Besucher

	<b>Geografische Lage (GPS)</b> WGS84: <a href="#">40°16'20.9" N, 18°23'38.1" E</a> Höhe: 22 m ü. NN
	<b>Topografische Karte/n</b> <a href="#">Roca Nuova auf der Karte von OpenTopoMap.</a>
	<b>Kontaktdaten</b> k.A.
	<b>Warnhinweise / Besondere Hinweise zur Besichtigung</b> k.A.
	<b>Anfahrt mit dem PKW</b> Der Ort Roca Nuova ist über die SP297 zu erreichen. Via Roca Nuovo 1, 73026 Melendugno Parkmöglichkeiten sind vorhanden.
	<b>Anfahrt mit Bus oder Bahn</b> k.A.
	<b>Wanderung zur Burg</b> k.A.
	<b>Öffnungszeiten</b> Außenbesichtigung jederzeit möglich.



### **Eintrittspreise**

k.A.



### **Einschränkungen beim Fotografieren und Filmen**

ohne Beschränkung



### **Gastronomie auf der Burg**

keine



### **Öffentlicher Rastplatz**

keiner



### **Übernachtungsmöglichkeit auf der Burg**

keine



### **Zusatzinformation für Familien mit Kindern**

k.A.



### **Zugänglichkeit für Rollstuhlfahrer**

Für Rollstuhlfahrer erreichbar.

## **Bilder**



Klicken Sie in das jeweilige Bild, um es in voller Größe ansehen zu können!

## **Grundriss**

keine Grundriss verfügbar

## **Historie**

1544	Roca Vecchia wurde aus Furcht, die Stadt könnte von den Türken eingenommen werden auf Befehl seiner Katholischen Majestät Philipp II., König von Spanien, von Ferrante Loffredo, dem damaligen Gouverneur der Provinz, zerstört. Aus diesem Grund wurde Roca Nuova von den Bürgern ca. 4 km landeinwärts errichtet.
um 1544	Roca Nuova wird mit finanzieller Unterstützung des Königs von Neapel und des Bischofs von Lecce, Antonio II. Ricci, errichtet.
2. Hälfte des 16. Jh.	Die Bewohner von Roca Vecchia, die zwischenzeitlich in Höhlen lebten, lassen sich in Roca Nuova nieder.
Ende des 16. Jh.	Die Errichtung der Stadt mit ihren Befestigungen ist abgeschlossen.

Quelle: Hinweistafel in dem Ort.

## **Literatur**

-

## **Webseiten mit weiterführenden Informationen**

k.A.

## **Änderungshistorie dieser Webseite**

[16.06.2026] - Neuerstellung.

---

[zurück nach oben](#) | [zurück zur letzten besuchten Seite](#)

Download diese Seite als [PDF-Datei](#)

---

Alle Angaben ohne Gewähr! | Die Bilder auf dieser Webseite unterliegen dem Urheberrecht! | Letzte Aktualisierung dieser Seite: 16.06.2026 [CR]



Besuche uns auf Bluesky

© 2026

IMPRESSUM



Besuche uns auf Facebook